

UAB "Geopagrindas"

**NEKILNOJAMOJO DAIKTO
KADASTRINIŲ MATAVIMŲ BYLA**

Tomas: 1

Nekilnojamojo turto objektas: **Inžinerinis statinys**

Registro Nr.: **44/1269888 (Statiniai)**

Adresas: **Ukmergės r. sav. Ukmergės r. sav. teritorija /**

Lapų skaičius: 9



SUDERINTA

Valstybės įmonė Registrų centras

Elektroniniu parašu pasirašė: Anastasija Jasiūnienė

Pareigos: Kadastro ekspertė

Laiko žyma: 2022-02-28 16:37:31

Tomo Nr. 1
Registro 44/1269888

BYLOS TOMO VIDAUS APYRAŠAS

Eil. Nr.	Dokumento pavadinimas	Dokumento		Lapų skaič.	Bylos lapų numeriai	Pastabos
		Nr.	Data			
1	Statinio planas "STATINIŲ IŠDĖSTYMO PLANAS"		2022-03-14	3	1-3	
2	KOORDINAČIŲ ŽINIARAŠTIS KZ		2022-03-14	1	4	
3	KITŲ INŽINERINIŲ STATINIŲ IR JŲ DALIŲ KADASTRO DUOMENYS 1P FORMA		2022-03-14	3	5-7	
4	KITŲ INŽINERINIŲ STATINIŲ IR JŲ DALIŲ VERČIŲ NUSTATYMAS 2P FORMA		2022-03-14	1	8	

Vidaus apyrašo lapų 8

Matininkas Gailintas Raudonius

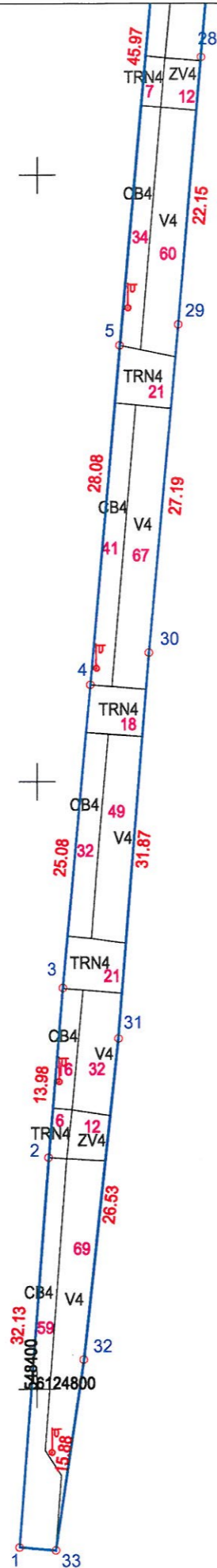


Išdėstymo schema



IŠDĖSTYMO PLANAS

M 1:500



Gretimybė	Atstumas
13-14	1.74
14-15	3.04
15-16	2.02
16-17	2.84
17-18	1.56
18-19	2.97
20-21	5.22
21-22	3.85
33-1	3.00



1138242186

Kadastro duomenims nustatyti naudota medžiaga			
Medžiagos pavadinimas		Medžiagos parengimo data	
Žemės sklypo kadastriniai matavimai parengti Andriaus Ščepanausko		2008-12-18	
Objekto pavadinimas		Gedimino gatvės šaligatvis	
Objekto buvimo vieta/adresas		Ukmergės r. sav. Ukmergės r. sav. teritorija	
Kadastro duomenų nustatymo data		2022-02-16	
Žemės sklypo Kad. Nr		8170/0008:0460	
UAB "Geopagrindas", kodas: 304405426, adresas: Kaunas, Savanorių pr. 235-4			
Matininko kvalifikacijos pažymėjimo Nr.	Pareigos	Vardas ir pavardė	Data
2M-M-2118	Matininkas	GAILINTAS RAUDONIUS	2022-02-16

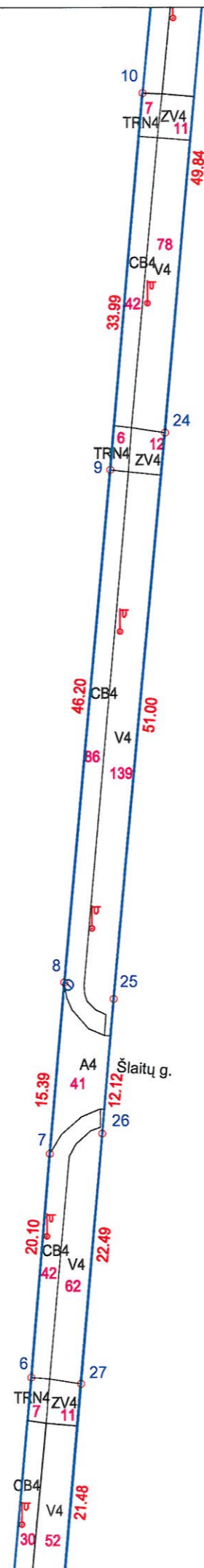
Išdėstymo schema



IŠDĖSTYMO PLANAS

M1:500

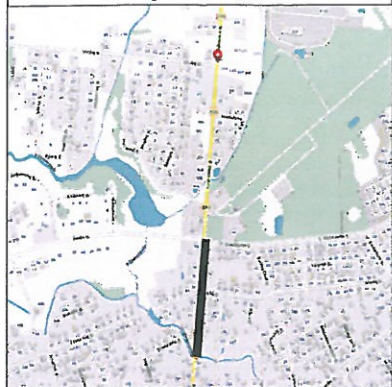
Gretimybė	Atstumas
13-14	1.74
14-15	3.04
15-16	2.02
16-17	2.84
17-18	1.56
18-19	2.97
20-21	5.22
21-22	3.85
33-1	3.00



1138242186

Kadastro duomenims nustatyti naudota medžiaga			
Medžiagos pavadinimas		Medžiagos parengimo data	
Žemės sklypo kadastriniai matavimai parengti Andriaus Ščepanausko		2008-12-18	
Objekto pavadinimas		Gedimino gatvės šaligatvis	
Objekto buvimo vieta/adresas		Ukmergės r. sav. Ukmergės r. sav. teritorija	
Kadastro duomenų nustatymo data		2022-02-16	
Žemės sklypo Kad. Nr		8170/0008:0460	
UAB "Geopagrindas", kodas: 304405426, adresas: Kaunas, Savanorių pr. 235-4			
Matininko kvalifikacijos pažymėjimo Nr.	Pareigos	Vardas ir pavardė	Data
2M-M-2118	Matininkas <i>[Signature]</i>	GAILINTAS RAUDONIUS	2022-02-16

Išdėstymo schema



IŠDĖSTYMO PLANAS

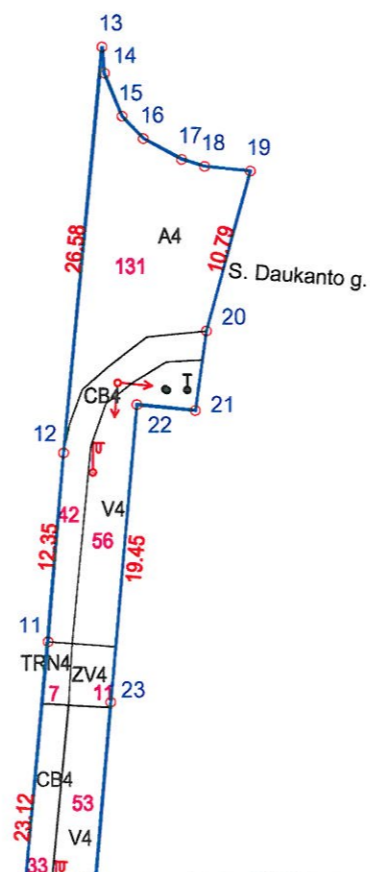
M1:500



Gretimybė	Aštumas
13-14	1.74
14-15	3.04
15-16	2.02
16-17	2.84
17-18	1.56
18-19	2.97
20-21	5.22
21-22	3.85
33-1	3.00



648400
66125100



Kadastro duomenims nustatyti naudota medžiaga			
Medžiagos pavadinimas		Medžiagos parengimo data	
Žemės sklypo kadastriniai matavimai parengti Andriaus Ščepanausko		2008-12-18	
Objekto pavadinimas		Gedimino gatvės šaligatvis	
Objekto buvimo vieta/adresas		Ukmergės r. sav. Ukmergės r. sav. teritorija	
Kadastro duomenų nustatymo data		2022-02-16	
Žemės sklypo Kad. Nr		8170/0008:0460	
UAB "Geopagrindas", kodas: 304405426, adresas: Kaunas, Savanorių pr. 235-4			
Matininko kvalifikacijos pažymėjimo Nr.	Pareigos	Vardas ir pavardė	Data
2M-M-2118	Matininkas	GAILINTAS RAUDONIUS	2022-02-16



1138242186

KOORDINAČIŲ ŽINIARAŠTIS

Pavadinimas Gedimino gatvės šaligatvis
Objekto buvimo vieta Ukmergės r. sav. Ukmergės r. sav. teritorija /
Unikalus numeris 4400-5820-5666
Koordinacių sistema: LKS-94

Taško Nr.	X	Y
1	6124787,00	548398,57
2	6124786,72	548401,56
3	6124802,43	548403,87
4	6124828,81	548406,70
5	6124860,58	548409,22
6	6124887,66	548411,67
7	6124909,73	548413,54
8	6124931,14	548415,36
9	6124953,55	548417,25
10	6124965,62	548418,28
11	6125016,42	548422,85
12	6125066,08	548427,10
13	6125085,45	548428,78
14	6125085,05	548432,62
15	6125090,23	548433,33
16	6125100,64	548436,15
17	6125100,96	548433,20
18	6125101,43	548431,71
19	6125102,77	548429,21
20	6125104,23	548427,81
21	6125107,03	548426,64
22	6125108,77	548426,51
23	6125082,31	548424,02
24	6125070,00	548423,01
25	6125046,98	548420,85
26	6125013,11	548417,96
27	6124967,09	548413,87
28	6124951,76	548412,56
29	6124931,73	548410,92
30	6124885,94	548406,81
31	6124857,96	548404,39
32	6124832,98	548402,15
33	6124819,04	548400,98

Matavimas

GAILINTAS RAUDONIS



* 1 1 3 6 2 4 2 0 1 6 *

Lapas 1 iš 1

2022-03-14 10:32:20

UAB "Geopagrindas", kodas: 304405426, adresas: Kaunas, Savanorių pr. 235-4
 Matininkas(-ė) GAILINTAS RAUDONIUS, kvalifikacijos pažymėjimo Nr. 2M-M-2118

KITŲ INŽINERINIŲ STATINIŲ IR JŲ DALIŲ KADASTRO DUOMENYS

Statinio kadastro duomenys

Adresas	Ukmergės r. sav. Ukmergės r. sav. teritorija /		
Paskirtis	Kiti inžineriniai statiniai		
Pavadinimas	Gedimino gatvės šaligatvis		
Žymėjimas plane	CB4		
Kadastro duomenų nustatymo data	2022-02-16	Žemės sklypo kadastro Nr.	8170/0008:0460
Statybos būklė		Unikalus numeris	4400-5820-5666
Pastaba	Suformuotas atlikus skaidymą iš tokio Unik. Nr. 4400-1808-7611		

Statybos pradžios metai:	1971	Ilgis: m	
Statybos pabaigos metai:	1995	Ilgis: km	
Rekonstravimo pradžios metai:		Plotis: m	
Rekonstravimo pabaigos metai:		Plotas: kv. m	1513
Kap. remonto pradžios metai:		Aukštis: m	
Kap. remonto pabaigos metai:		Tūris: kub. m	
Papr. remonto pradžios metai:		Gylis: m	
Papr. remonto pabaigos metai:		Skersmuo: mm	
Statinio kategorija:	II grupės nesudėtingasis	Skerspjūvis: kv. mm	
Baigtumo procentas: %	100	Kiekis: vnt.	
Medžiaga:		Koordinatė X:	
Danga:		Koordinatė Y:	

Statinio sudėtinės dalies kadastro duomenys

Žymėjimas	CB4		
Pavadinimas	Pėsčiųjų takas		
Statybos pradžios metai:	1971	Aukštis: m	
Statybos pabaigos metai:	1995	Ilgis: m	
Rekonstravimo pradžios metai:		Plotis: m	
Rekonstravimo pabaigos metai:		Gylis: m	
Kap. remonto pradžios metai:		Skersmuo: mm	
Kap. remonto pabaigos metai:		Plotas: kv. m	456
Papr. remonto pradžios metai:		Skerspjūvis: kv. mm	
Papr. remonto pabaigos metai:		Tūris: kub. m	
Medžiaga:	Betono plytelės	Kiekis: vnt.	
Danga:	Betono plytelės		



* 1 1 3 8 2 4 2 0 2 4 *

Statinio sudėtinės dalies kadastro duomenys

Žymėjimas	V4		
Pavadinimas	Veja		
Statybos pradžios metai:	2003	Aukštis: m	
Statybos pabaigos metai:	2003	Ilgis: m	
Rekonstravimo pradžios metai:		Plotis: m	
Rekonstravimo pabaigos metai:		Gylis: m	
Kap. remonto pradžios metai:		Skersmuo: mm	
Kap. remonto pabaigos metai:		Plotas: kv. m	716
Papr. remonto pradžios metai:		Skerspjūvis: kv. mm	
Papr. remonto pabaigos metai:		Tūris: kub. m	
Medžiaga:	Žolės danga	Kiekis: vnt.	
Danga:	Veja		

Statinio sudėtinės dalies kadastro duomenys

Žymėjimas	ZV4		
Pavadinimas	Įvažiavimas		
Statybos pradžios metai:	1971	Aukštis: m	
Statybos pabaigos metai:	1995	Ilgis: m	
Rekonstravimo pradžios metai:		Plotis: m	
Rekonstravimo pabaigos metai:		Gylis: m	
Kap. remonto pradžios metai:		Skersmuo: mm	
Kap. remonto pabaigos metai:		Plotas: kv. m	69
Papr. remonto pradžios metai:		Skerspjūvis: kv. mm	
Papr. remonto pabaigos metai:		Tūris: kub. m	
Medžiaga:	Žvyras	Kiekis: vnt.	
Danga:	Žvyras		

Statinio sudėtinės dalies kadastro duomenys

Žymėjimas	TRN4		
Pavadinimas	Įvažiavimas		
Statybos pradžios metai:	1971	Aukštis: m	
Statybos pabaigos metai:	1995	Ilgis: m	
Rekonstravimo pradžios metai:		Plotis: m	
Rekonstravimo pabaigos metai:		Gylis: m	
Kap. remonto pradžios metai:		Skersmuo: mm	
Kap. remonto pabaigos metai:		Plotas: kv. m	100
Papr. remonto pradžios metai:		Skerspjūvis: kv. mm	
Papr. remonto pabaigos metai:		Tūris: kub. m	
Medžiaga:	Betono trinkelės	Kiekis: vnt.	
Danga:	Betono trinkelės		



* 1 1 3 8 2 4 2 0 2 4 *

Statinio sudėtinės dalies kadastro duomenys

Žymėjimas	A4		
Pavadinimas	Įvažiavimas		
Statybos pradžios metai:	1971	Aukštis: m	
Statybos pabaigos metai:	1995	Ilgis: m	
Rekonstravimo pradžios metai:		Plotis: m	
Rekonstravimo pabaigos metai:		Gylis: m	
Kap. remonto pradžios metai:		Skersmuo: mm	
Kap. remonto pabaigos metai:		Plotas: kv. m	172
Papr. remonto pradžios metai:		Skerspjūvis: kv. mm	
Papr. remonto pabaigos metai:		Tūris: kub. m	
Medžiaga:	Asfaltas	Kiekis: vnt.	
Danga:	Asfaltbetonis		

Matininkas

 GAILINTAS RAUDONIUS



* 1 1 3 8 2 4 2 0 2 4 *

UAB "Geopagrindas", kodas: 304405426, adresas: Kaunas, Savanorių pr. 235-4
 Matininkas(-ė) GAILINTAS RAUDONIUS, kvalifikacijos pažymėjimo Nr. 2M-M-2118

KITŲ INŽINERINIŲ STATINIŲ IR JŲ DALIŲ VERČIŲ NUSTATYMAS

Adresas Ukmergės r. sav. Ukmergės r. sav. teritorija /
 Unikalus numeris 4400-5820-5666
 Vertės nustatymo data 2022-02-16

Zymėjimas	Pavadinimas	Kasmetinis vertės mažinimo koeficientas	Matavimo vienetas	Kiekis	Įkainojimo pagrindas	Vidutinė vieneto statybos vertė po indeksavimo, Eur	Atkūrimo kaštai (stabinė vertė), Eur	Nusidėėjimas %	Atkurtiamoji vertė, Eur	Vietovės pataisos koeficientas	Vidutinė rinkos vertė, Eur
1	2	3	4	5	6	7	8	9	10	11	12
CB4	Pėsčiųjų takas	5	kv. m	456	NTK 2022-3.2.11	54,22	24800	75	6190	1	6190
V4	Veja	14,3	kv. m	716	NTK 2022-3.2.22	2,69	8950	75	2240	1	2240
ZV4	Įvažiavimas	10	kv. m	69	NTK 2022-3.2.10	17,2	2080	75	520	1	520
TRN4	Įvažiavimas	10	kv. m	100	NTK 2022-3.2.10	55,39	6260	75	1560	1	1560
A4	Įvažiavimas	5	kv. m	172	NTK 2022-3.2.10	37,6	12100	75	3040	1	3040
	Viso						54200		13600		13600

Matininkas



GAILINTAS RAUDONIUS



* 1 1 3 8 2 4 2 0 2 5 *